









LANDKREIS BAYREUTH

115-611


FÖHRENTTEICH

RUNG


Nachfolgend sind nur die verbindlichen Festsetzungen aufgeführt, die durch die Bebauungsplan-Änderung berührt sind. Die restlichen Verbindlichen Festsetzungen gelten entsprechend der genehmigten Planfassung vom 16. 05. 1989.

- Baugrenze 
- Grundstücksgrenze 
- Verkehrsfläche 
- Straßenbegrenzungslinie 
- Garage 
- Stellplatz 
- gepl. Baum 
- Geltungsbereich 


Die Bebauungsplan - Änderung ist gemäß § 13 BauGB im vereinfachten Änderungsverfahren durchgeführt worden. Gelegenheit zur Stellungnahme bestand vom bis (siehe nebenstehende Nachbarunterschrift)

 Aufsess, den 20.01.1994
(Hertling)
1. Bürgermeister

Der Gemeinderat hat mit Beschluß vom ..12.10.1993..... die Änderung des Bebauungsplanes als Satzung beschlossen.

 Aufsess, den 20.04.1994
(Hertling)
1. Bürgermeister

Der Bebauungsplan wird gemäß § 12 BauGB ortsüblich bekanntgemacht. Der Bebauungsplan ist mit der Begründung zu jedermanns Einsicht bereitzuhalten; über den Inhalt ist auf Verlangen Auskunft zu geben.

 Betroffener Grundstücksnachbar
Wilhelm Langenfelder
Kenntnis genommen und zugestimmt:

Wilhelm Langenfelder

GEMEINDE AUFSESS LANDKREIS BAYREUTH	
BEBAUUNGSPLAN - ÄNDERUNG FÖHRENTTEICH	MASSTAB 1 : 1000
	BELAGE
INGENIEURBÜRO FRÖB HEINRICHSTRASSE 4 96047 BAMBERG TEL: 0951-200081 FAX: 0951-200084 <i>fröb</i>	GEZEICHNET gall
	DATUM 10.04.1990
	UNTERSCHRIFT <i>Wuigt</i>
	AUFGESTELLT
GEÄNDERT	
GEÄNDERT	
GEÄNDERT	